



VAL DE CHER
CONTROIS
Territoire de progrès

Communauté de Communes Val de Cher Controis Département du Loir et Cher

PLAN LOCAL D'URBANISME INTERCOMMUNAL

FICHES DESCRIPTIVES DES ESPACES NATURELS SENSIBLES DU TERRITOIRE

Pièce 5.8

Vu pour être annexé à la délibération d'arrêt de projet en date du :	
Enquête publique du au	
Vu pour être annexé à la délibération d'approbation en date du :	



• **Longueur** : env. 1.3 km

• **Description** : Chemin communal surplombant un ravin (rouère) boisé du coteau sud du Cher.

• **Milieu** : Chemin, bois

• **Propriétaire** : Commune de Mareuil

• **Enjeux** :

→ **Biodiversité**

✓ **Milieux** : boisements de ravin de plaine, ravin à fougères de plaine (NI ++ ; NC -+)

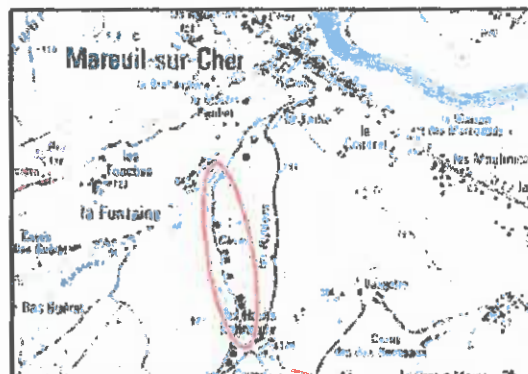
✓ **Flore** : fougères protégées : polystic à soie, polystic à crêtes, espèces de la chênaie-charmaie (NI ++)

✓ **Faune** : pas de connaissance

→ **Géologie** : Gradient de substrats diversifiés (NI + ; NC +)

→ **Paysage** : Paysage de ravin, inhabituel pour le Loir-et-Cher (NI ++)

→ **Aménités** : Accessibilité aisée pour les piétons (chemin public aménagé) (P ++)



• **Menaces** : Dépôts de déchets (NI -)

• **Activités et gestion pratiquées** : Entretien du chemin par la commune

• **Projets et propositions d'actions**

→ **Connaissances**

✓ Améliorer les connaissances faunistiques (notamment sur le blaireau et les chauves-souris)

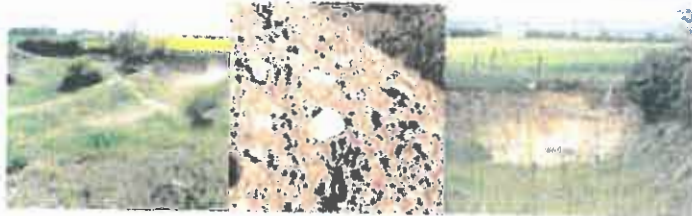
→ **Restauration et/ou entretien** :

✓ Entretien du chemin

→ **Valorisation** :

✓ Pose d'un panneau d'information
✓ Animations pour le public





dans un cadre scolaire : carrière complémentaire de celle du Four à Chaux : toutes les deux sont visitées l'une après l'autre lors de sorties scolaires (classe de 5è surtout) ; existence d'un topoguide pour les carrières de la Fosse-Penelle et du Four à Chaux (P ++)

• **Menaces** : Érosion des fronts de taille (N +)

• **Superficie** : 0.96 ha

• **Description** : Ancienne carrière de faluns riche en fossiles, isolée au milieu de cultures de Sologne Viticole.

• **Milieu** : Pelouses et formations associées sur sables et calcaire, carrières

• **Propriétaire** : CSLC

• **Enjeux** :

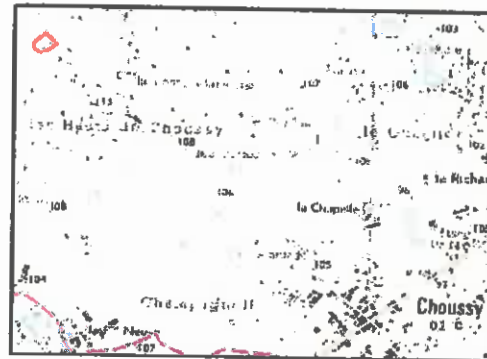
→ **Biodiversité** :

- ✓ **Milieux** : pelouse sableuse (NI -+ ; NC -+)
- ✓ **Flore** : plantes messicoles (expérimentation en cours) (NI + ; NC -+)
- ✓ **Faune** : faune liée au sable : insectes fouisseurs, hirondelle de rivage... (NI ++ ; NC -+)

→ **Géologie** : Possibilité de recherche de fossiles, stratifications entrecroisées, faluns (NI ++ ; NC ++)

→ **Paysage** : Carrière entourée de champs et de vigne, paysage ouvert vers la vallée du Cher (NI ++)

→ **Aménités** : Site entièrement clos bordé par un chemin rural, dépliant pédagogique, visites guidées uniquement, recherche de fossiles



• **Activités et gestion pratiquées** :
Rafraîchissement régulier des fronts ; semis de plantes messicoles sur une bande mise en culture ; entretien du cheminement et de la clôture pour éviter les dégradations humaines (déchets et motocross)

• **Projets et propositions d'actions**

→ **Restauration et/ou entretien** :

- ✓ Poursuivre la gestion actuelle
- rafraîchissement du front de taille tous les 3-5 ans
- semis de plantes messicoles sur une bande mise en culture
- entretien du cheminement et de la clôture pour éviter les dégradations (déchets, motocross)
- ✓ Mise au jour de la formation des sables du Burdigalien sous-jacente

→ **Valorisation** :

- ✓ Poursuivre les visites avec les scolaires (réalisations de fiches élèves/professeurs)
- ✓ Pose d'un panneau d'information

